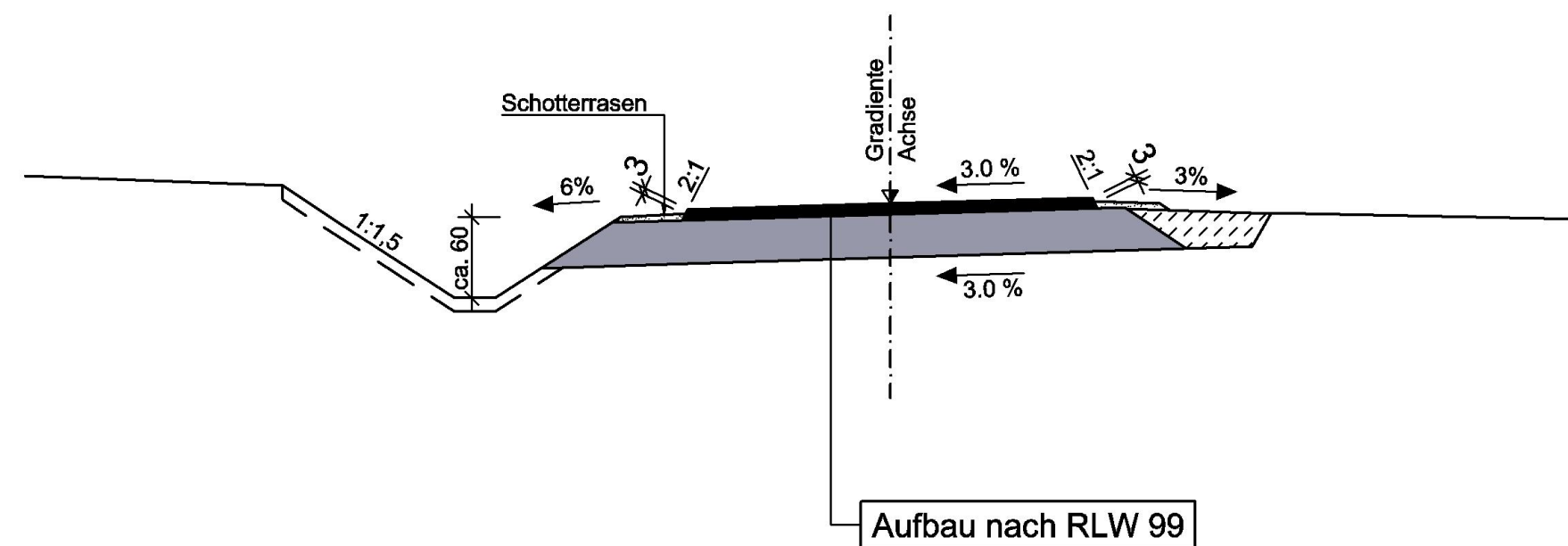
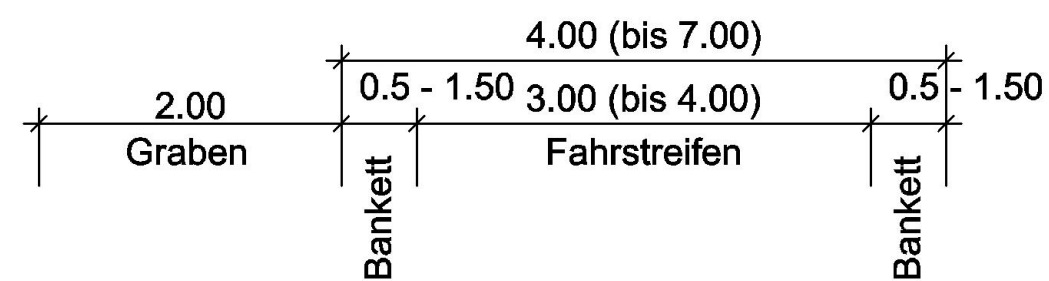
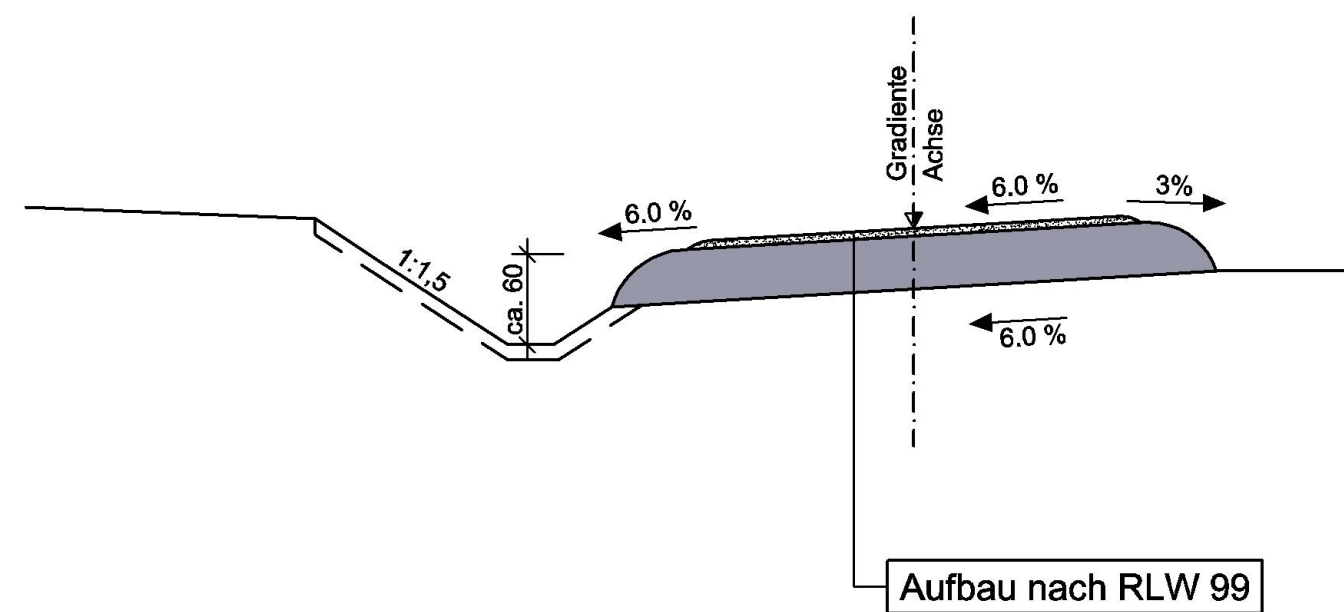
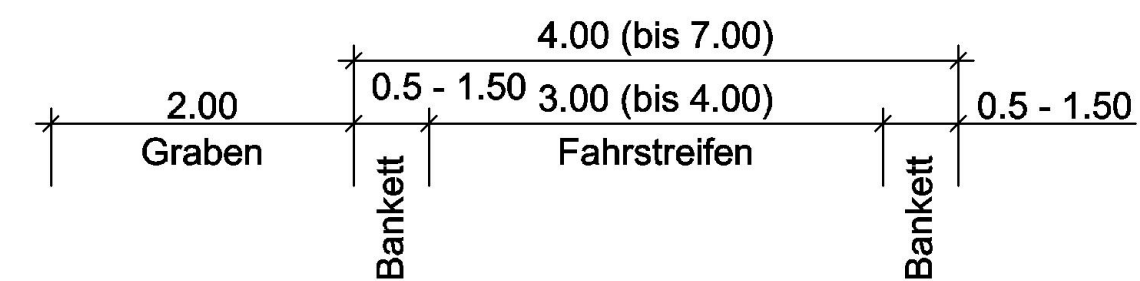


Regelquerschnitt öffentliche Feld- und Waldwege
mit bituminöser Trag-Deckschicht
M = 1 : 50



Regelquerschnitt öffentliche Feld- und Waldwege
ohne Bindemittel mit Deckschicht
M = 1 : 50



RLW 99 - Richtlinie für den ländlichen Wegebau

Nr.	Art der Änderung	Datum	Name

Entwurfsbearbeitung: **Hyder Consulting GmbH Deutschland**
Königstorgraben 11
90402 Nürnberg
Tel.: (0911) 2 06 30-0
Fax: (0911) 2 06 30-30
www.hyderconsulting.de

Hyder

Datum	Zeichen
bearbeitet 22.06.2011	büx
gezeichnet 22.06.2011	welt
geprüft 22.06.2011	wag

Nürnberg, den 22.06.2011 *i.v. Welt*

Freistaat Bayern
Autobahndirektion Nordbayern
Flaschenhofstraße 55, 90402 Nürnberg.
TEL. 0911/4621-01, FAX 0911/4621-456, E-MAIL: poststelle@abdnb.bayern.de

Unterlage 6.1
Blatt Nr. 9
Datum Zeichnen

Planfeststellung	bearbeitet	Gz: 4122	April 2011	Bittel
BAB A3 Frankfurt - Nürnberg	gezeichnet	Gz:		
	geprüft	Gz: 412	April 2011	Zeller
östlich Mainbrücke Dettelbach - westlich AS Wiesentheid		Gz:		
	Regelquerschnitt öffentliche Feld- und Waldwege			
6-streifiger Ausbau von Bau-km 306+200 bis Bau-km 318+582,953				
Maßstab 1 : 50				

Aufgestellt:
Nürnberg, den 29.07.2011
Autobahndirektion Nordbayern

Kaiser
Kaiser, Baudirektor

Projekt: DD000231 Datum: 06_1_9 RQ-Feldwege.pt

Diese(r) Unterlage(n)/Plan darf ohne vorherige Genehmigung des Erstellers nicht veröffentlicht, vervielfältigt oder geändert, noch für ein anderes Bauvorhaben genutzt werden, als für das, das auf dem Plankopf/Betreff ausgewiesen ist.